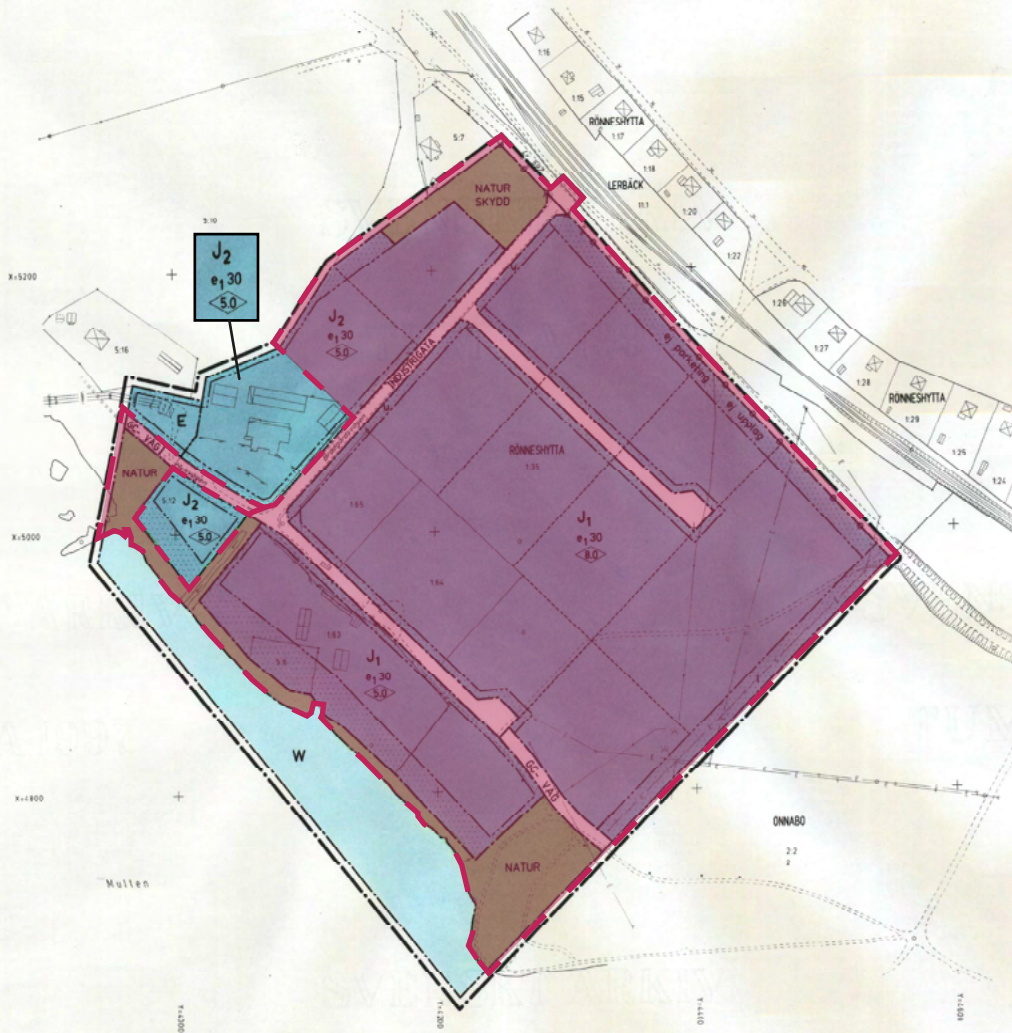


Upphävande av del av detaljplan: För Rönneshytta 5:12, 1:64, 1:65 m.fl., Askersunds kommun, Örebro län.



TECKENFÖRKLARING

 Område för upphävande av detaljplan

Upprättad 2023-09-07

Laga kraft 2024-05-29

Diarienummer 20KS120

GRUNDKARTA

Urtiåring av digital kartdatabas ajourford 27.03.07, Teckna Förvaltningen, Askersunds Kommun.
 Koordinatsystem i plan: Lokalt
 Kartografisk avbildning enligt 1986:K4.
 Urtiåring: Geodetisk måttning
 Standard: Innehåll: 2, Lägesnoggrannhet: 1
 Aktualitet: 1
 Grundkartans riktighet bestyrkes.
Formas Wai
 Tomas Wall
 Mätningstekniker

BETECKNINGAR

- Fastighetsgränns med gränspunkt
- Traktgräns
- Traktnamn
- LERBÄCK
- 1:64
- Regulärnummer för fastighet
- Böckedhus resp. uhus kartor efter hus
- Byggnad kartor efter hus
- Transformator
- Ettstolpe
- Belysningsstolpe
- Telestolpe
- Väg
- Strandlinje
- Strävt
- Järnvägsspår
- Berg i dagen
- Dike
- Käv
- Polygonpunkt resp. höjdfix
- Jordmåttare
- Slätt
- Ruttningspunkt

PLANKARTA


PLANBESTÄMMELSER
 Följande gäller inom området med närliggande beteckningar. Där beteckning saknas gäller bestämmelsen inom hela planområdet. Endast någon användning och utförande är tillåten.

GRÄNSDETECKNINGAR
 - - - - - Längd på kartan rörd 3mm utöver planområdets gränns
 - - - - - Användningsgräns
 - - - - - Egenskapsgräns


ANVÄNDNING AV MARK OCH VATTEN

- ALLHÄNNA PLATSER**
- INDUSTRIGATA** Industri trafik
 - GC-VÄG** Gång- och cykeltrafik
 - NATUR** Naturreserv
 - SKYDD** Område som skyddas mot störning
- KVARTERSMARK**
- J.1** Industri
 - 2.2** Småindustri och hantverk
 - E** Transformator
- VATTENOMRÅDE**
- W** Vattenområde där mindre bryggor får uppföras
- UTNYTTJANDEGRAD**
- e1 00** Största byggnadsarea i procent av fastighetsarealen


BEGÄNSNING AV MARKENS BEBYGGANDE

-  Marken får inte bebyggas
- i** Marken skall vara tillgänglig för allmän luftledning
- u** Marken skall vara tillgänglig för allmänna underjordiska ledningar

MARKENS ANORDNANDE

- MARK OCH VEGETATION**
- ej parkering** Parkeringsplats får inte finnas
 - ej upplag** Upplag eller likvärdigt får ej anordnas
- UTFART**
-  Körbar utfart får inte anordnas

UTFORMNING

-  Högsta byggnadshöjd i meter

ADMINISTRATIVA BESTÄMMELSER

Genomförandeföreläggande är 75 år från den dag planen vunnit laga kraft.

ILLUSTRATIONER

- - - - - Illustrationslinje ej avsedd att teststillas

REGISTRERING
 Datum: 2000-09-28
 Inledning i fastighetsregistret har verkställts.
Margareta Blomberg
 För Lantmätningstjänsten Örebro län

DETALJPLAN FÖR
**RÖNNESHYTTA 5:12,
 1:64, 1:65 m.fl.**
 ASKERSUNDS KOMMUN, ÖREBRO LÄN

PLANKARTA MED BESTÄMMELSER
 UPPRÄTTAD 1996-12-16 AV
 TECKNA FÖRVALTNINGEN, ASKERSUNDS KOMMUN
Stig Bernt *Anita Sundell*
 STIG BERNT ANITA SUNDELL
 ARKITEKT SAR KARTINGENÖR

ÖVRIGA HANDLINGAR

- PLANBESKRIVNING
- GEMENSAMTANDESK.
- SAMRÅDSREDOG.
- FASTIGHETSFORT.
- ILLUSTRATIONSKARTA
- MILJÖKONSEKVENSBESKRIVNING (MKB)

REFSLUTSDATUM	SIGN
GODKÄNNANDE	
ANTAGANDE 99-04-22	<i>del</i>
LAGA KRAFT 99-05-19	<i>del</i>



1882 - P99/3 ps